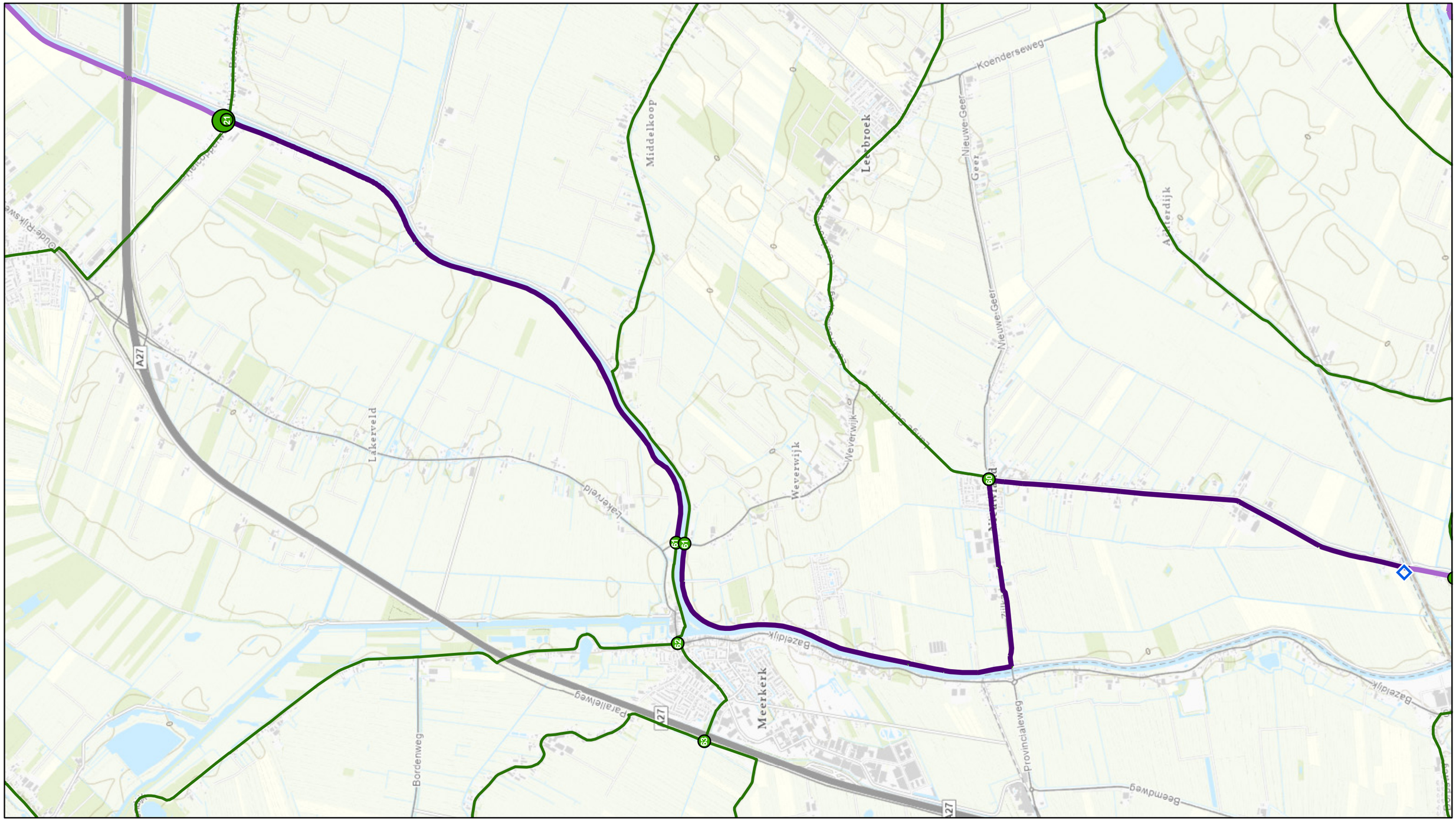

© Topografische Dienst Kadaster, 2012

Traject Ut09.1

Adoptietrajecten in de regio Utrecht

Schaal: 1:25.000 Datum: 1-2-2023

Stichting Landelijk Fietsplatform Correspondentie: Postbus 846, 3800 AV Amersfoort
Tel: 033-4653656 Fax: 033-4654377 E-mail: slf@fietsplatform.nl Internet: www.fietsplatform.nl

© Stichting Landelijk Fietsplatform, Amersfoort 2012
Niets uit deze publicatie mag worden verveelvoudigd en/of openbaar gemaakt worden d.m.v. druk, fotokopie, microfilm of op welke andere wijze ook, zonder voorafgaande schriftelijke toestemming van de Stichting Landelijk Fietsplatform.

Legenda

- LF-route van het traject Ut09
- Aangrenzende trajecten
- Knooppuntroutes
- Grens traject

Handwijzers

- Bestaand
- Verwijdering in voorbereiding
- Te verwijderen

Knelpunten

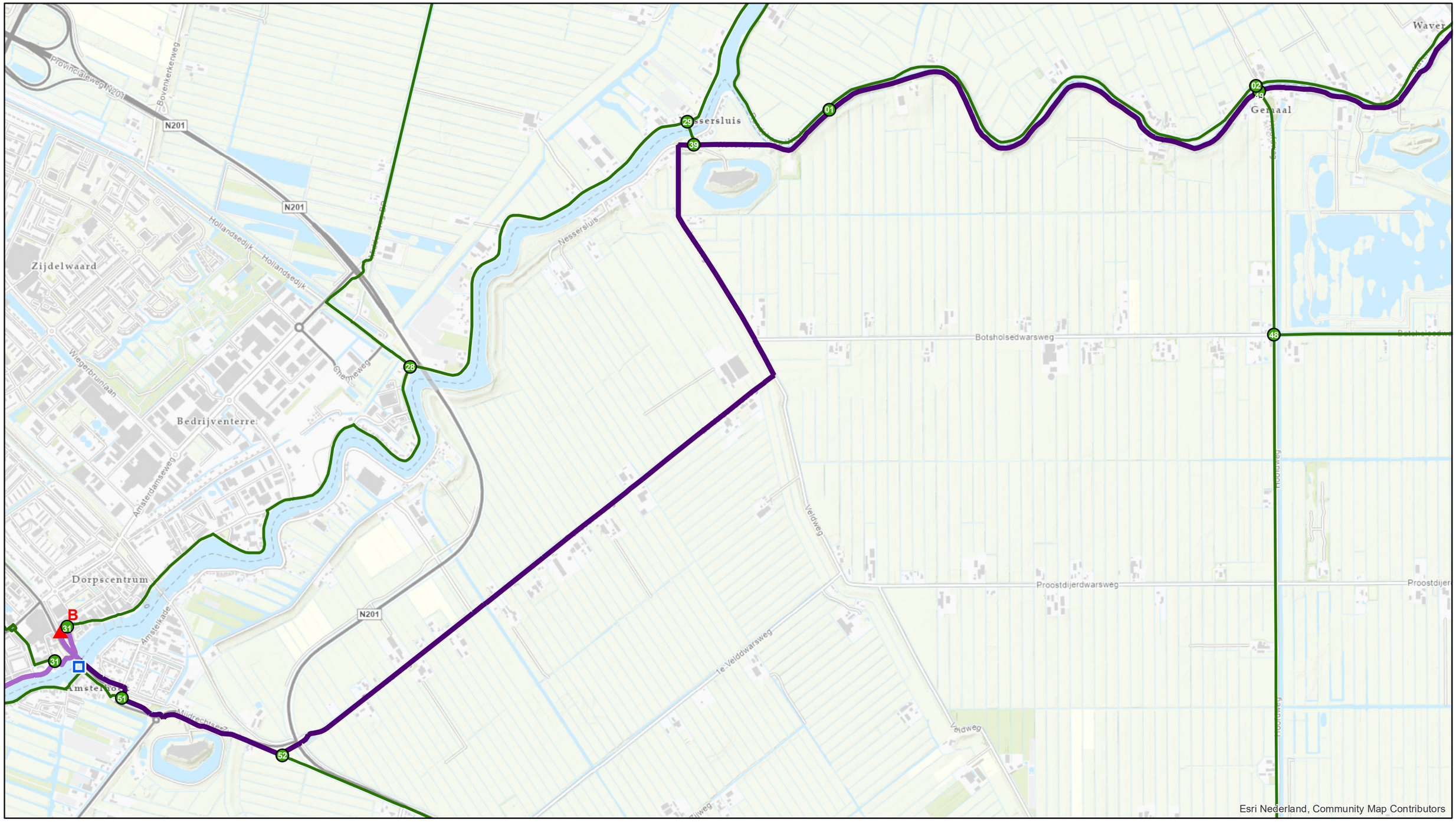

Esri Nederland, Community Map Contributors

© Topografische Dienst Kadaster, 2012

Traject Ut10.1

Adoptietrajecten in de regio Utrecht

Schaal: 1:15.030 Datum: 1-2-2023

Stichting Landelijk Fietsplatform Correspondentie: Postbus 846, 3800 AV Amersfoort
Tel: 033-4653656 Fax: 033-4654377 E-mail: slf@fietsplatform.nl Internet: www.fietsplatform.nl

© Stichting Landelijk Fietsplatform, Amersfoort 2012
Niets uit deze publicatie mag worden verveelvoudigd en/of openbaar gemaakt worden d.m.v. druk, fotokopie, microfilm of op welke andere wijze ook, zonder voorafgaande schriftelijke toestemming van de Stichting Landelijk Fietsplatform.

Legenda

- LF-route van het traject Ut10
- Aangrenzende trajecten
- Knooppuntroutes
- Grens traject

Handwijzers

- Bestaand
- Verwijdering in voorbereiding
- Te verwijderen

Knelpunten

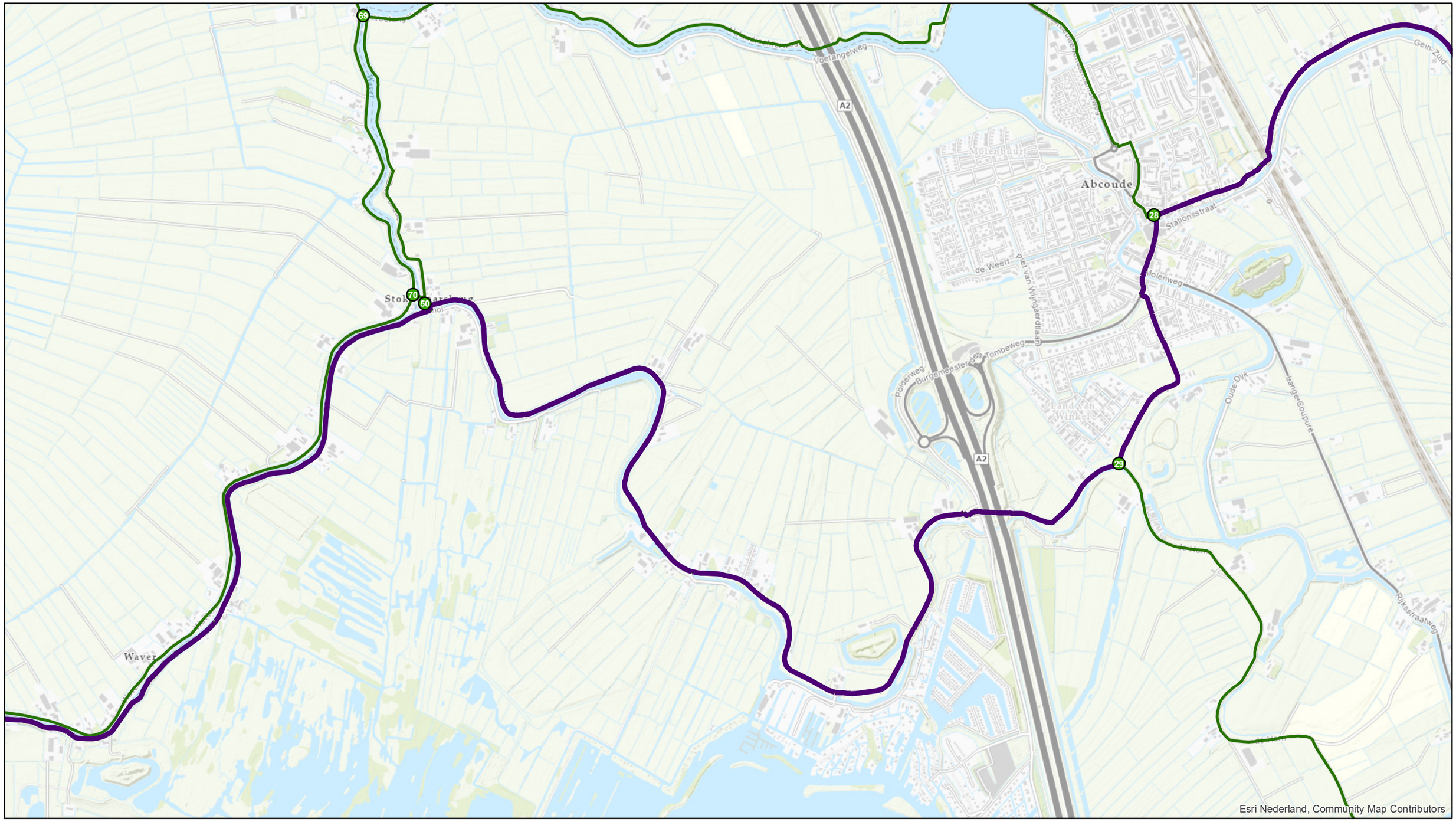

© Topografische Dienst Kadaster, 2012

Traject Ut10.2

Adoptietrajecten in de regio Utrecht

Schaal: 1:15.030 Datum: 1-2-2023

Stichting Landelijk Fietsplatform Correspondentie: Postbus 846, 3800 AV Amersfoort
Tel: 033-4653656 Fax: 033-4654377 E-mail: slf@fietsplatform.nl Internet: www.fietsplatform.nl

© Stichting Landelijk Fietsplatform, Amersfoort 2012
Niets uit deze publicatie mag worden verveelvoudigd en/of openbaar gemaakt worden d.m.v. druk, fotokopie, microfilm of op welke andere wijze ook, zonder voorafgaande schriftelijke toestemming van de Stichting Landelijk Fietsplatform.

Legenda

- LF-route van het traject Ut10
- Aangrenzende trajecten
- Knooppuntroutes
- Grens traject

Handwijzers

- Bestaand
- Verwijdering in voorbereiding
- Te verwijderen

Knelpunten

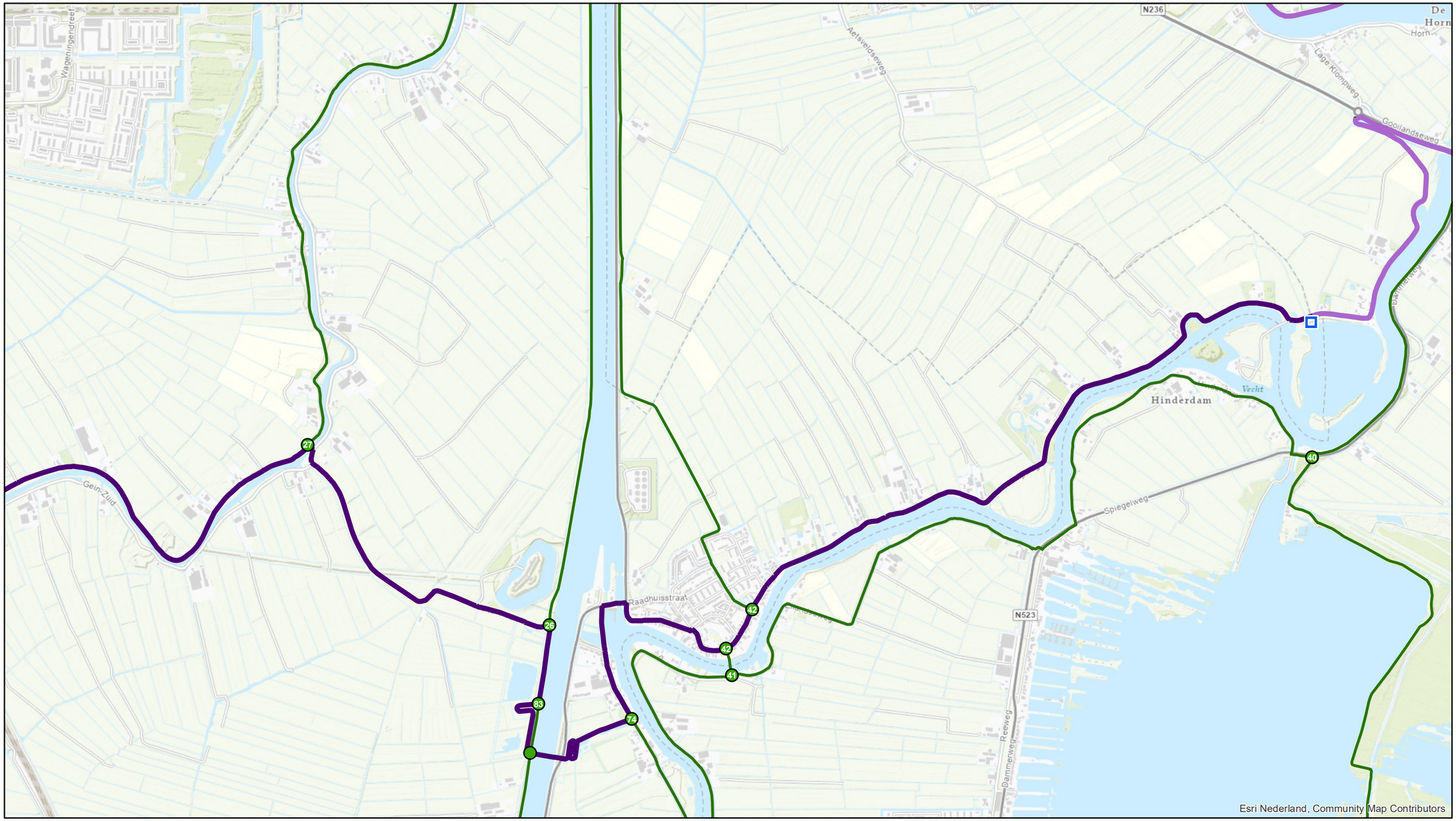

© Topografische Dienst Kadaster, 2012

Traject Ut10.3

Adoptietrajecten in de regio Utrecht

Schaal: 1:15.030 Datum: 1-2-2023

Stichting Landelijk Fietsplatform Correspondentie: Postbus 846, 3800 AV Amersfoort
Tel: 033-4653656 Fax: 033-4654377 E-mail: slf@fietsplatform.nl Internet: www.fietsplatform.nl

© Stichting Landelijk Fietsplatform, Amersfoort 2012
Niets uit deze publicatie mag worden verveelvoudigd en/of openbaar gemaakt worden d.m.v. druk, fotokopie, microfilm of op welke andere wijze ook, zonder voorafgaande schriftelijke toestemming van de Stichting Landelijk Fietsplatform.

Legenda

- LF-route van het traject Ut10
- Aangrenzende trajecten
- Knooppuntroutes
- Grens traject

Handwijzers

- Bestaand
- Verwijdering in voorbereiding
- Te verwijderen

Knelpunten

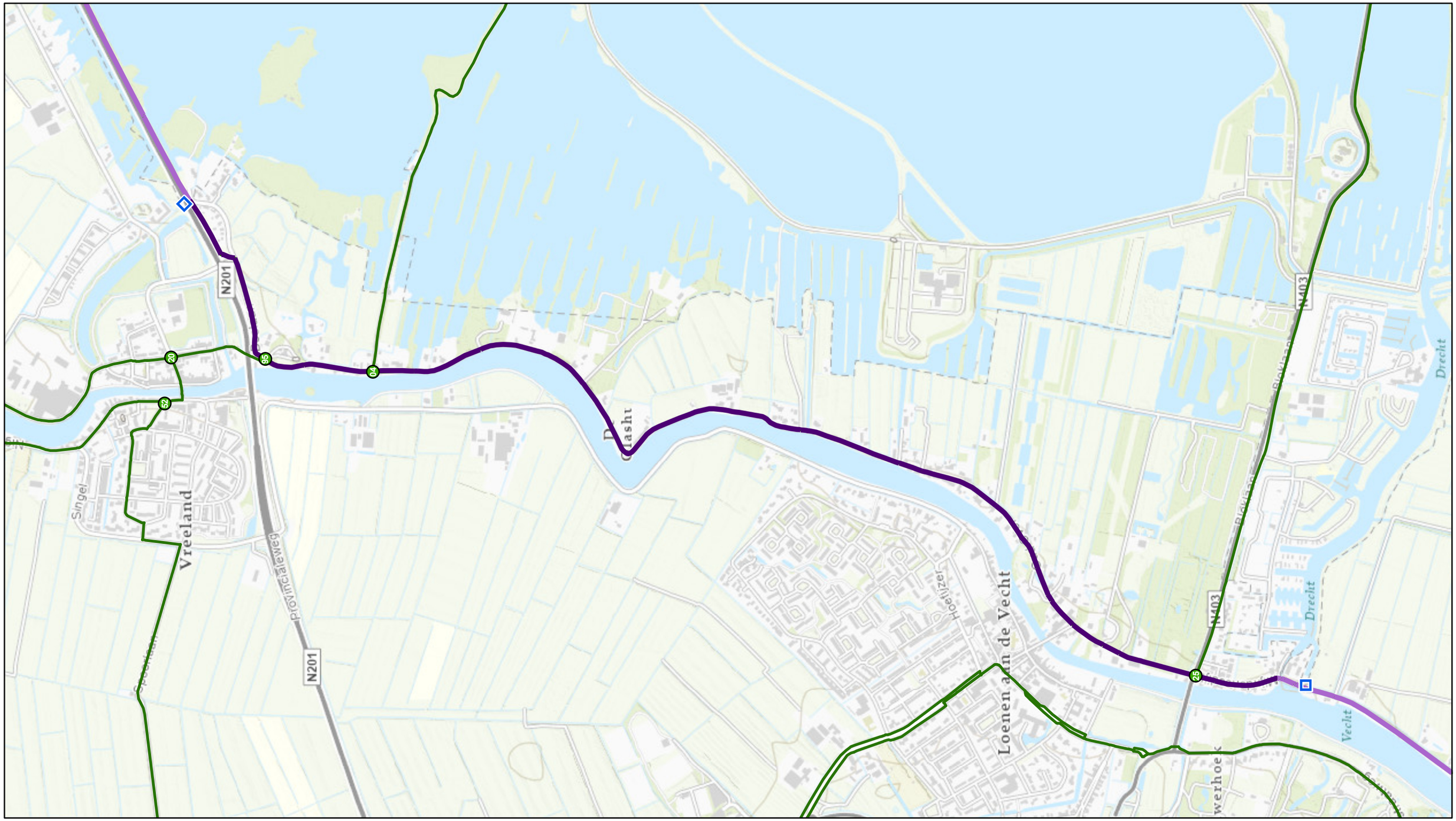

© Topografische Dienst Kadaster, 2012

Traject Ut11.01

Adoptietrajecten in de regio Utrecht

Schaal: 1:10.000 Datum: 1-2-2023

Stichting Landelijk Fietsplatform Correspondentie: Postbus 846, 3800 AV Amersfoort
Tel: 033-4653656 Fax: 033-4654377 E-mail: slf@fietsplatform.nl Internet: www.fietsplatform.nl

© Stichting Landelijk Fietsplatform, Amersfoort 2012
Niets uit deze publicatie mag worden verveelvoudigd en/of openbaar gemaakt worden d.m.v. druk, fotokopie, microfilm of op welke andere wijze ook, zonder voorafgaande schriftelijke toestemming van de Stichting Landelijk Fietsplatform.

Legenda

- LF-route van het traject Ut11
- Aangrenzende trajecten
- Knooppuntroutes
- Grens traject

Handwijzers

- Bestaand
- Verwijdering in voorbereiding
- Te verwijderen

Knelpunten

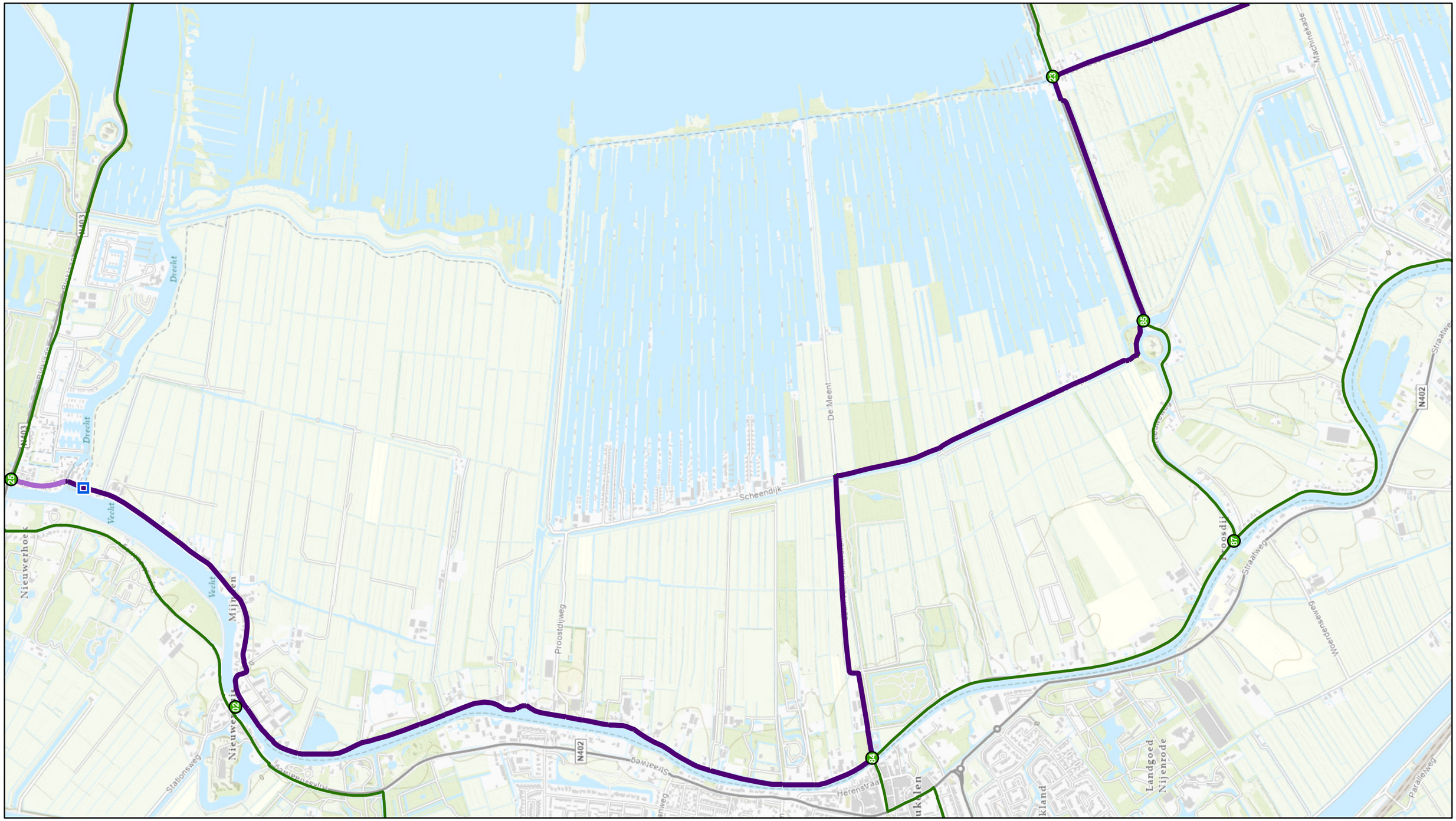

© Topografische Dienst Kadaster, 2012

Traject Ut12.1

Adoptietrajecten in de regio Utrecht

Schaal: 1:15.040 Datum: 1-2-2023

Stichting Landelijk Fietsplatform Correspondentie: Postbus 846, 3800 AV Amersfoort
Tel: 033-4653656 Fax: 033-4654377 E-mail: slf@fietsplatform.nl Internet: www.fietsplatform.nl

© Stichting Landelijk Fietsplatform, Amersfoort 2012
Niets uit deze publicatie mag worden verveelvoudigd en/of openbaar gemaakt worden d.m.v. druk, fotokopie, microfilm of op welke andere wijze ook, zonder voorafgaande schriftelijke toestemming van de Stichting Landelijk Fietsplatform.

Legenda

- LF-route van het traject Ut12
- Aangrenzende trajecten
- Knooppuntroutes
- Grens traject

Handwijzers

- Bestaand
- Verwijdering in voorbereiding
- Te verwijderen

Knelpunten

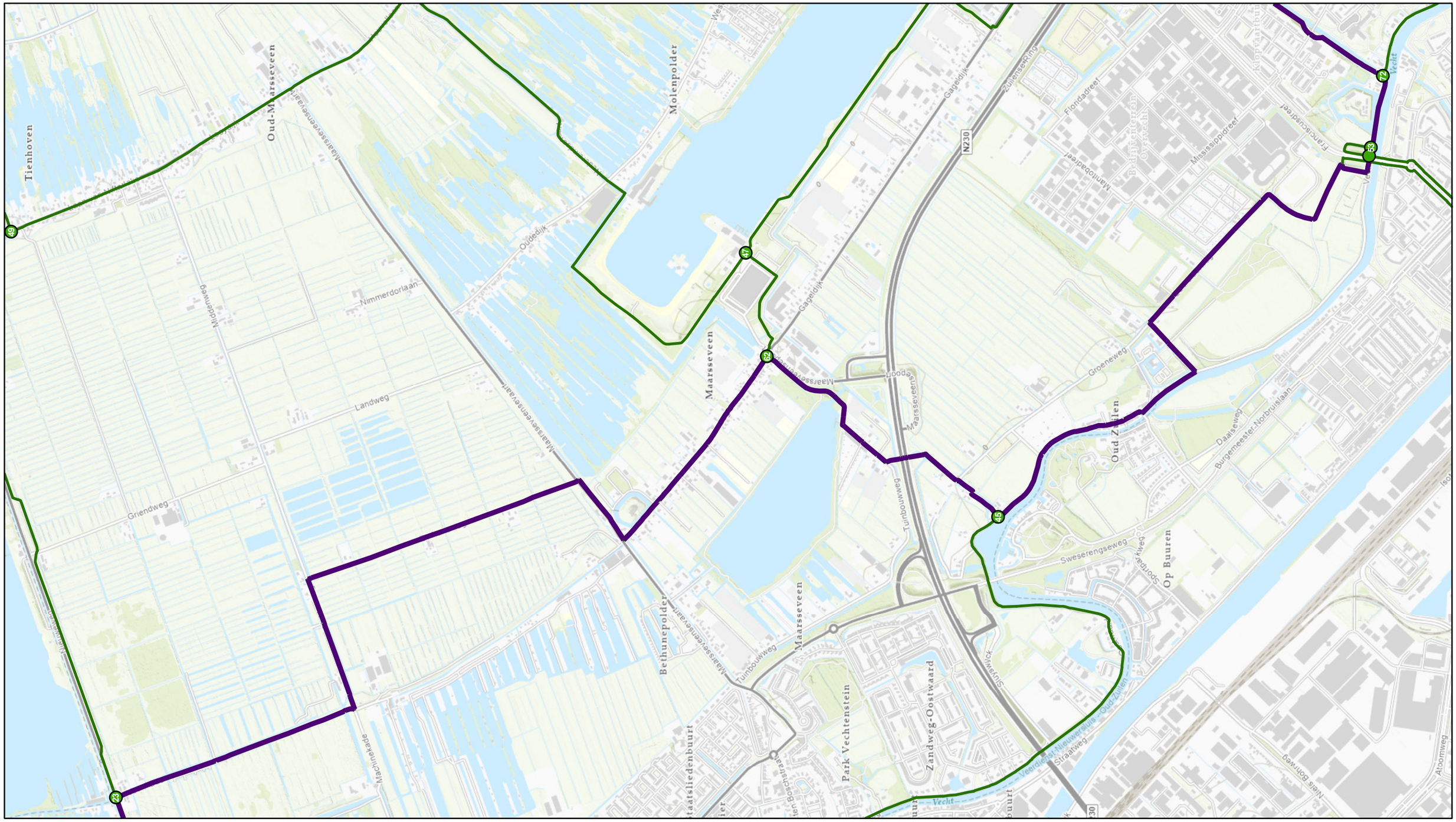
Tienhoven
Oud-Maarsseveen
Molenpolder
Maarsseveen
Oud Zuilen
Bethunepolder
Park Vechtenstein
Zandweg-Oostwaard
Op Buuren
Nimmerdorlaan
Landweg
Griendweg
Middenweg
Machinekade
Ouddedijk
Gageldijk
Zuilensestraat
Florida
Mississippidreef
Manitobadreef
Groeneweg
Daalseweg
Burgemeester Norbruislaan
Sweserengseweg
Sportbaanweg
Tuinbouwweg
Maarsseveensevaart
Maarsseveensevaart
Maarsseveensevaart

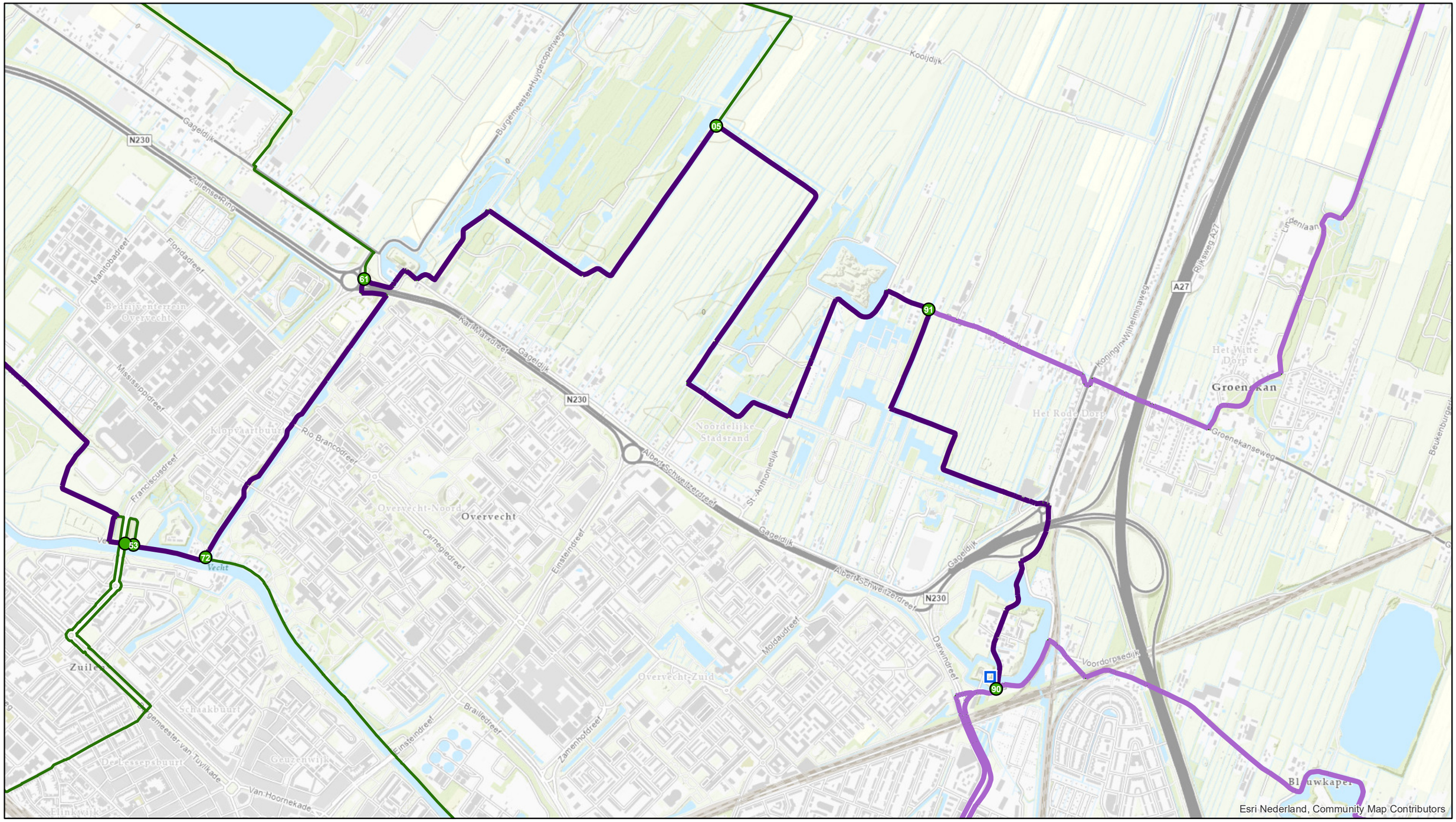

© Topografische Dienst Kadaster, 2012

Traject Ut12.3

Adoptietrajecten in de regio Utrecht

Schaal: 1:15.030 Datum: 1-2-2023

Stichting Landelijk Fietsplatform Correspondentie: Postbus 846, 3800 AV Amersfoort
Tel: 033-4653656 Fax: 033-4654377 E-mail: slf@fietsplatform.nl Internet: www.fietsplatform.nl

© Stichting Landelijk Fietsplatform, Amersfoort 2012
Niets uit deze publicatie mag worden verveelvoudigd en/of openbaar gemaakt worden d.m.v. druk, fotokopie, microfilm of op welke andere wijze ook, zonder voorafgaande schriftelijke toestemming van de Stichting Landelijk Fietsplatform.

Legenda

- LF-route van het traject Ut12
- Aangrenzende trajecten
- Knooppuntroutes
- Grens traject

Handwijzers

- Bestaand
- Verwijdering in voorbereiding
- Te verwijderen

Knelpunten

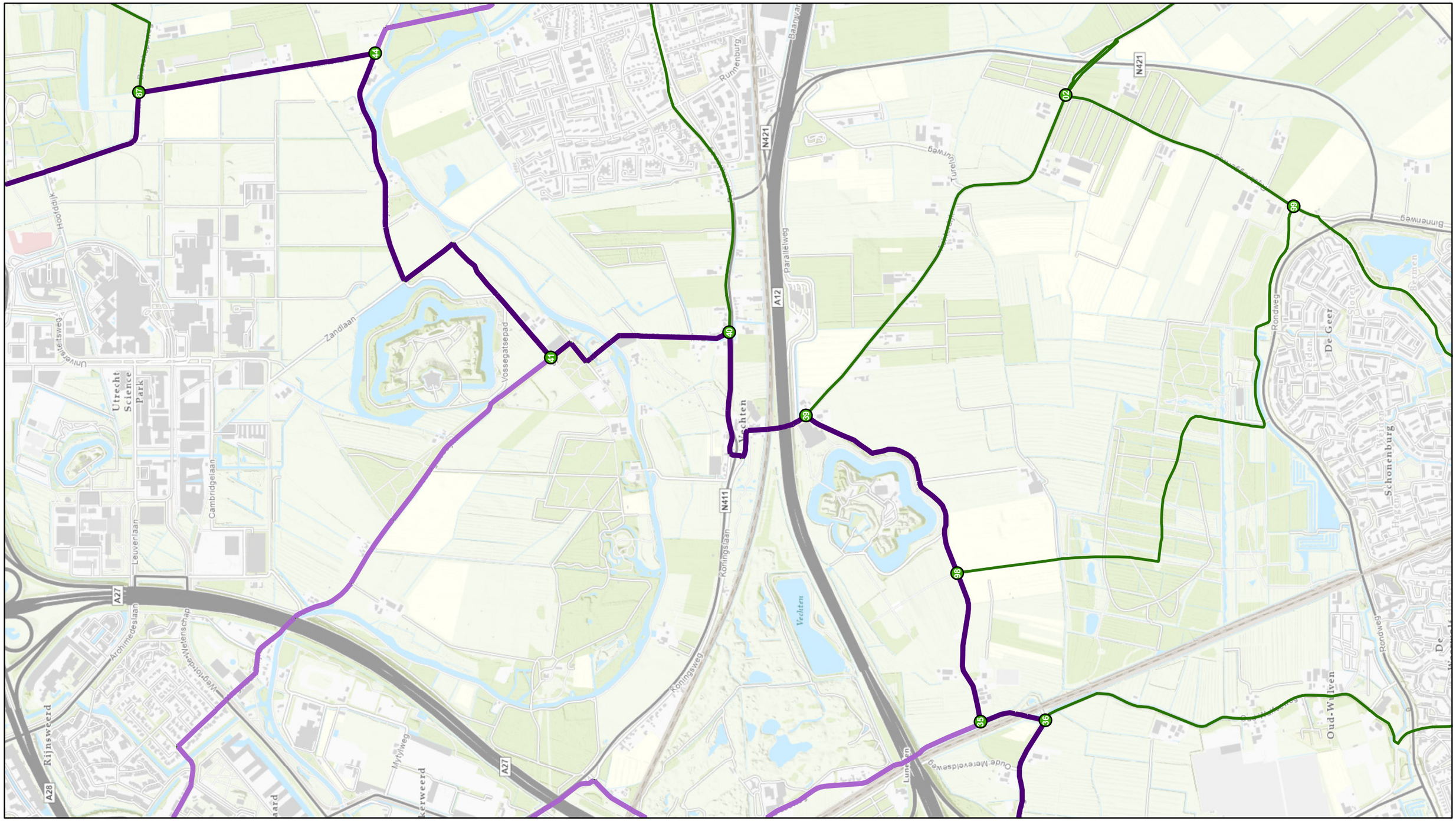

© Topografische Dienst Kadaster, 2012

Traject Ut13.2

Adoptietrajecten in de regio Utrecht

Schaal: 1:15.040 Datum: 1-2-2023

Stichting Landelijk Fietsplatform Correspondentie: Postbus 846, 3800 AV Amersfoort
Tel: 033-4653656 Fax: 033-4654377 E-mail: slf@fietsplatform.nl Internet: www.fietsplatform.nl

© Stichting Landelijk Fietsplatform, Amersfoort 2012
Niets uit deze publicatie mag worden verveelvoudigd en/of openbaar gemaakt worden d.m.v. druk, fotokopie, microfilm of op welke andere wijze ook, zonder voorafgaande schriftelijke toestemming van de Stichting Landelijk Fietsplatform.

Legenda

- LF-route van het traject Ut13
- Aangrenzende trajecten
- Knooppuntroutes
- Grens traject

Handwijzers

- Bestaand
- Verwijdering in voorbereiding
- Te verwijderen

Knelpunten

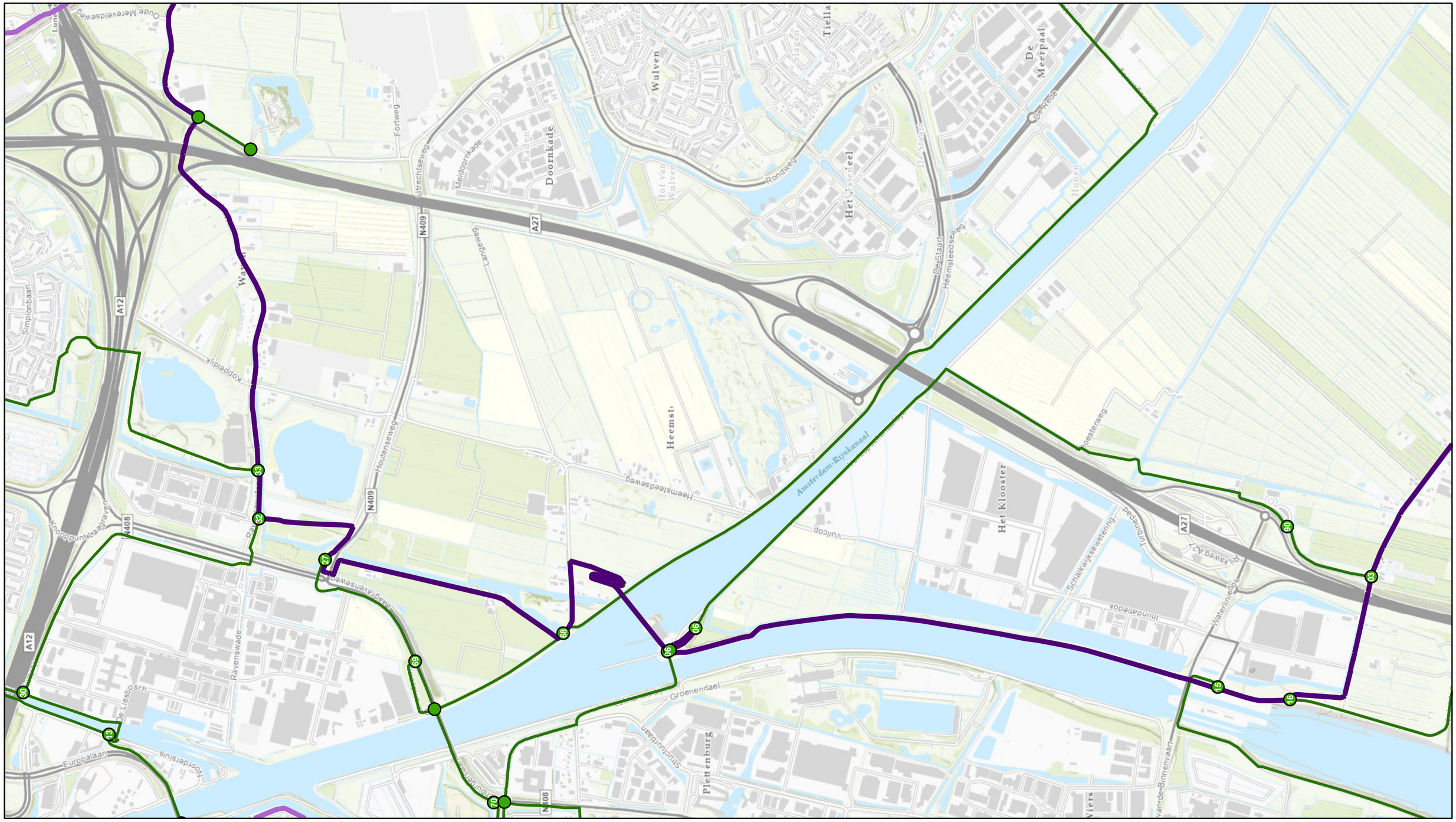

© Topografische Dienst Kadaster, 2012

Traject Ut13.3

Adoptietrajecten in de regio Utrecht

Schaal: 1:15.040 Datum: 1-2-2023

Stichting Landelijk Fietsplatform Correspondentie: Postbus 846, 3800 AV Amersfoort
Tel: 033-4653656 Fax: 033-4654377 E-mail: slf@fietsplatform.nl Internet: www.fietsplatform.nl

© Stichting Landelijk Fietsplatform, Amersfoort 2012
Niets uit deze publicatie mag worden verveelvoudigd en/of openbaar gemaakt worden d.m.v. druk, fotokopie, microfilm of op welke andere wijze ook, zonder voorafgaande schriftelijke toestemming van de Stichting Landelijk Fietsplatform.

Legenda

- LF-route van het traject Ut13
- Aangrenzende trajecten
- Knooppuntroutes
- Grens traject

Handwijzers

- Bestaand
- Verwijdering in voorbereiding
- Te verwijderen

Knelpunten

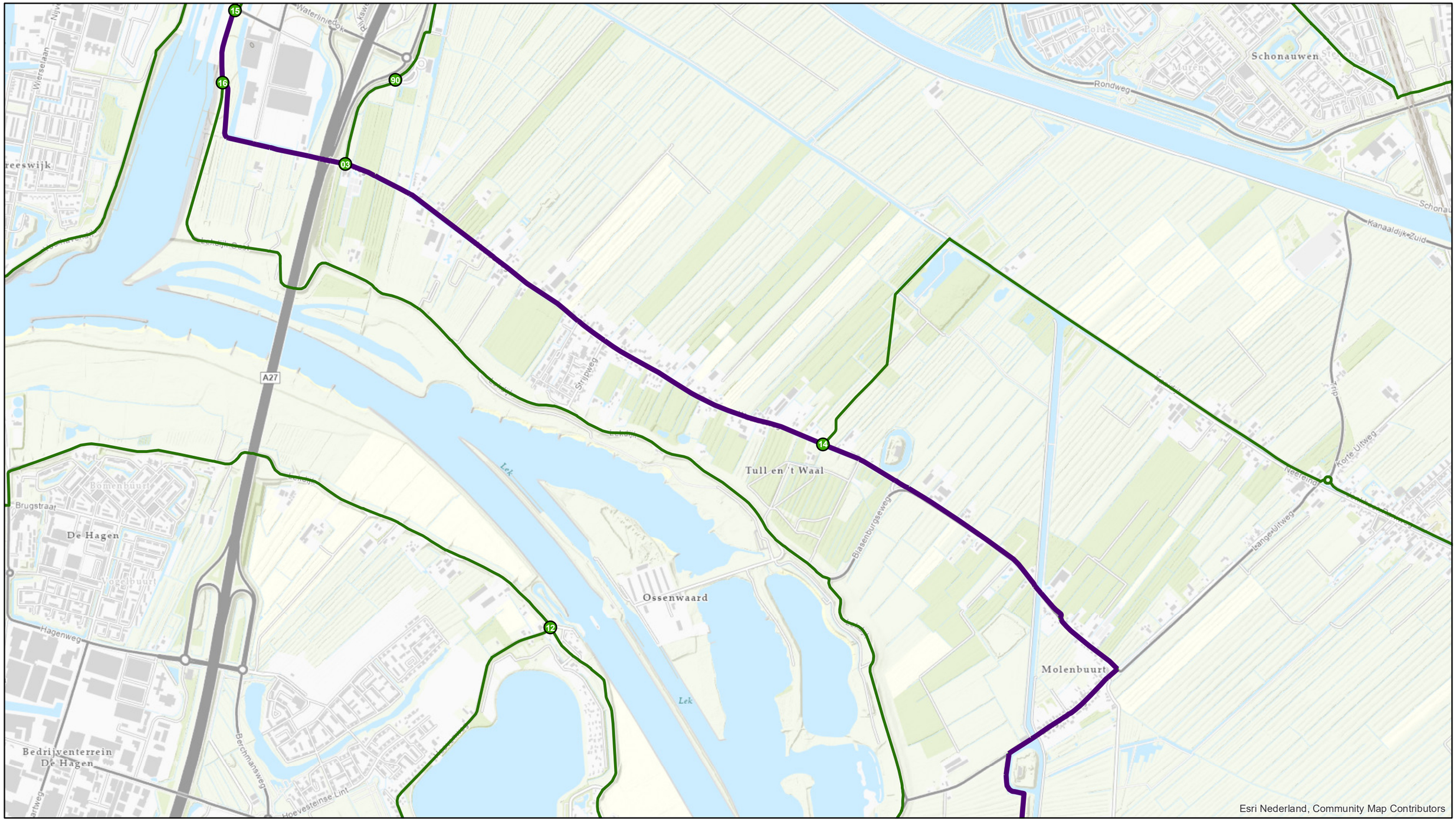

© Topografische Dienst Kadaster, 2012

Traject Ut13.4

Adoptietrajecten in de regio Utrecht

Schaal: 1:15.030 Datum: 1-2-2023

Stichting Landelijk Fietsplatform Correspondentie: Postbus 846, 3800 AV Amersfoort
Tel: 033-4653656 Fax: 033-4654377 E-mail: slf@fietsplatform.nl Internet: www.fietsplatform.nl

© Stichting Landelijk Fietsplatform, Amersfoort 2012
Niets uit deze publicatie mag worden verveelvoudigd en/of openbaar gemaakt worden d.m.v. druk, fotokopie, microfilm of op welke andere wijze ook, zonder voorafgaande schriftelijke toestemming van de Stichting Landelijk Fietsplatform.

Legenda

- LF-route van het traject Ut13
- Aangrenzende trajecten
- Knooppuntroutes
- Grens traject

Handwijzers

- Bestaand
- Verwijdering in voorbereiding
- Te verwijderen

Knelpunten

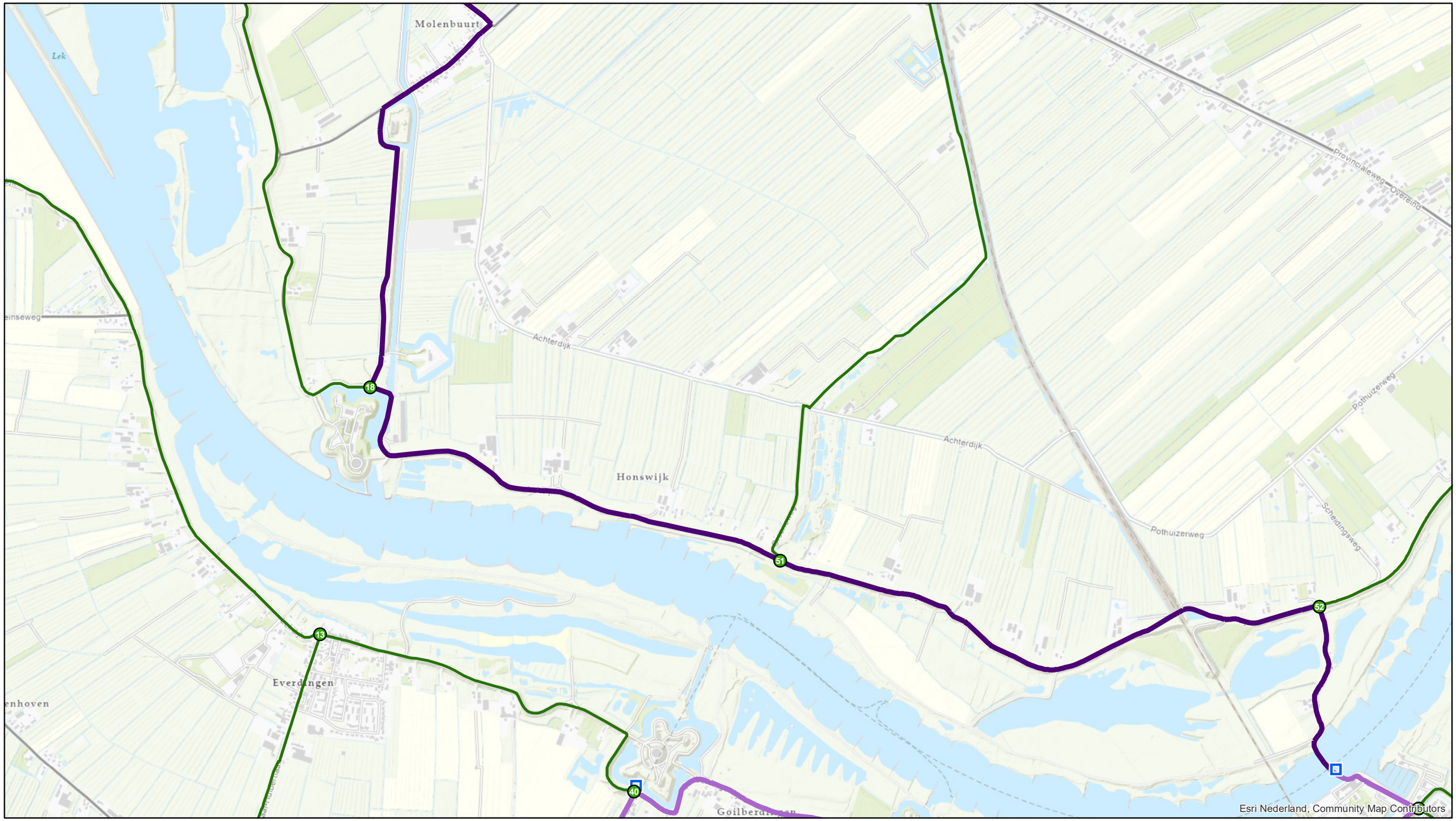

© Topografische Dienst Kadaster, 2012

Traject Ut13.5

Adoptietrajecten in de regio Utrecht

Schaal: 1:15.030 Datum: 1-2-2023

Stichting Landelijk Fietsplatform Correspondentie: Postbus 846, 3800 AV Amersfoort
Tel: 033-4653656 Fax: 033-4654377 E-mail: slf@fietsplatform.nl Internet: www.fietsplatform.nl

© Stichting Landelijk Fietsplatform, Amersfoort 2012
Niets uit deze publicatie mag worden verveelvoudigd en/of openbaar gemaakt worden d.m.v. druk, fotokopie, microfilm of op welke andere wijze ook, zonder voorafgaande schriftelijke toestemming van de Stichting Landelijk Fietsplatform.

Legenda

- LF-route van het traject Ut13
- Aangrenzende trajecten
- Knooppuntroutes
- Grens traject

Handwijzers

- Bestaand
- Verwijdering in voorbereiding
- Te verwijderen

Knelpunten

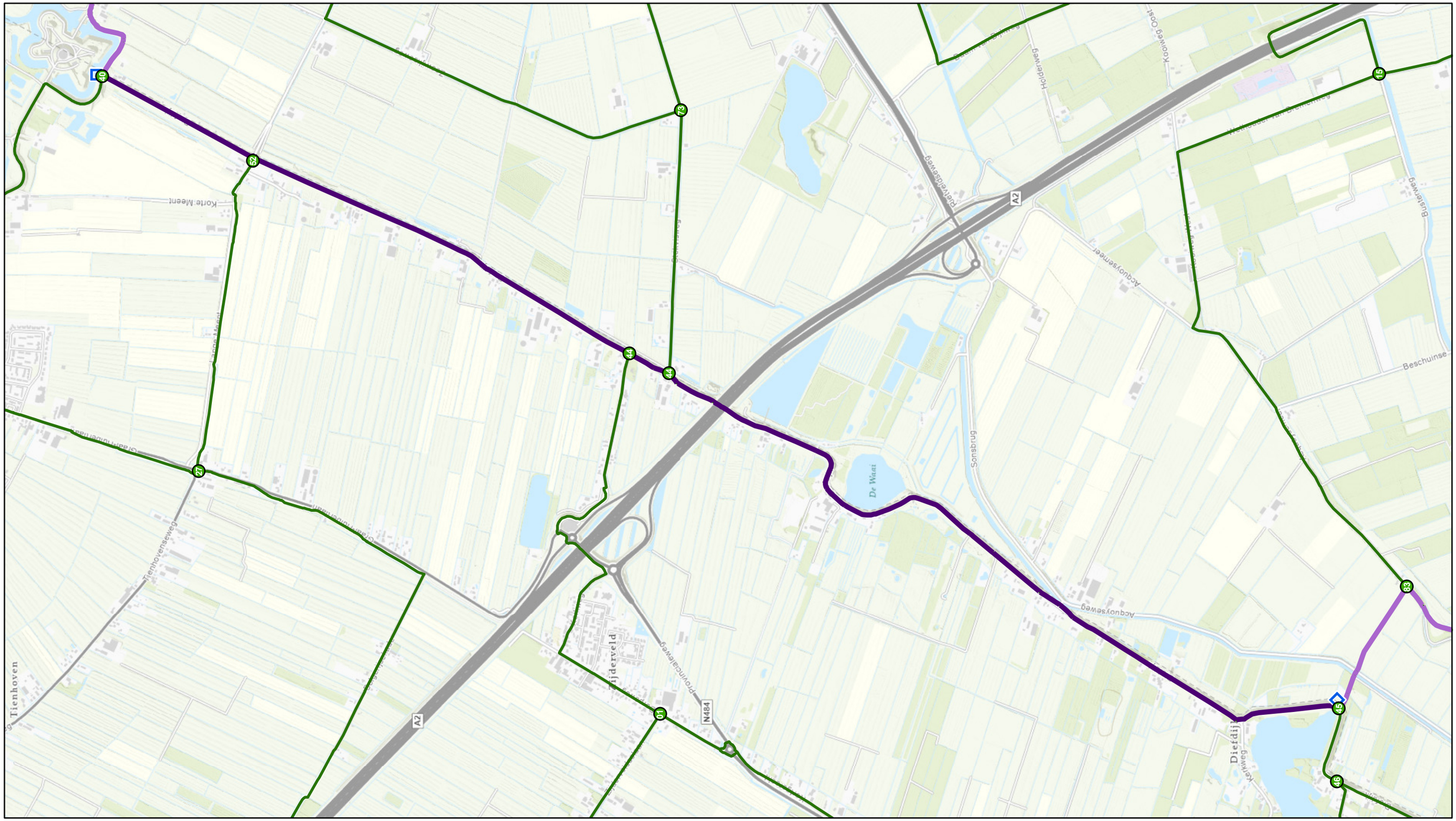

© Topografische Dienst Kadaster, 2012

Traject Ut14.1

Adoptietrajecten in de regio Utrecht

Schaal: 1:15.040 Datum: 1-2-2023

Stichting Landelijk Fietsplatform Correspondentie: Postbus 846, 3800 AV Amersfoort
Tel: 033-4653656 Fax: 033-4654377 E-mail: slf@fietsplatform.nl Internet: www.fietsplatform.nl

© Stichting Landelijk Fietsplatform, Amersfoort 2012
Niets uit deze publicatie mag worden verveelvoudigd en/of openbaar gemaakt worden d.m.v. druk, fotokopie, microfilm of op welke andere wijze ook, zonder voorafgaande schriftelijke toestemming van de Stichting Landelijk Fietsplatform.

Legenda

- LF-route van het traject Ut14
- Aangrenzende trajecten
- Knooppuntroutes
- Grens traject

Handwijzers

- Bestaand
- Verwijdering in voorbereiding
- Te verwijderen

Knelpunten